

Выписка из Единого государственного реестра недвижимости об основных характеристиках и зарегистрированных правах на объект недвижимости
Сведения об основных характеристиках объекта недвижимости

В Единый государственный реестр недвижимости внесены следующие сведения:


Раздел 1 Лист 1

Земельный участок
вид объекта недвижимости

Лист №1	Раздел 1	Всего листов раздела: 1	Всего разделов: 3	Всего листов выписки: 4
17 октября 2017г.				
Кадастровый номер:				24:50:0200196:2632

Номер кадастрового квартала:				24:50:0200196
Дата присвоения кадастрового номера:				17.10.2017
Ранее присвоенный государственный учетный номер:				данные отсутствуют
Адрес (местоположение):				Красноярский край, г. Красноярск, ул. Богграда
Площадь, м2:				9906 +/- 34,84
Кадастровая стоимость, руб:				35512316,58
Кадастровые номера расположенных в пределах земельного участка объектов недвижимости:				24:50:0000000:156976
Категория земель:				Земли населенных пунктов
Виды разрешенного использования:				среднеэтажная жилая застройка (код – 2.5)
Статус записи об объекте недвижимости:				Сведения об объекте недвижимости имеют статус "актуальные"
Особые отметки				данные отсутствуют
Получатель выписки:				Черкашина Ольга Владимировна (представитель правообладателя), Правообладатель: Общество с ограниченной ответственностью "Новый Город", ИНН: 2464057265

Полное наименование должности	ВЕДУЩИЙ СПЕЦИАЛИСТ ЭКСПЕРТ	подпись	инициалы, фамилия
-------------------------------	----------------------------------	---------	-------------------



К.К.ГОГИНА

М.П.

Выписка из Единого государственного реестра недвижимости об основных характеристиках и зарегистрированных правах на объект недвижимости
Сведения о зарегистрированных правах

Земельный участок			
вид объекта недвижимости			
Лист №1	Раздел 2	Всего листов раздела: 2	Всего разделов: 3
17 октября 2017г.			Всего листов выписки: 4
Кадастровый номер:		24:50:0200196:2632	

1	Правообладатель (правообладатели):	1.1	Общество с ограниченной ответственностью "Новый Город", ИНН: 2464057265, ОГРН: 1042402522150
2	Вид, номер и дата государственной регистрации права:	2.1	Собственность 24:50:0200196:2632-24/095/2017-1 17.10.2017 08:23:47
3	Документы-основания	3.1	Передаточный акт, Выдан 31.03.2013
4	Ограничение прав и обременение объекта недвижимости:	не зарегистрировано	
4	Ограничение прав и обременение объекта недвижимости:	Ипотека	
	вид:	Ипотека	
	дата государственной регистрации:	17.10.2017 08:23:47	
	номер государственной регистрации:	24:50:0200196:2632-24/095/2017-2	
	срок, на который установлено ограничение прав и обременение объекта недвижимости:	Срок действия с 21.06.2012 по 06.06.2022 с 21.06.2012 по 06.06.2022	
	лицо, в пользу которого установлено ограничение прав и обременение объекта недвижимости:	Открытое акционерное общество "Сбербанк России", ИНН: 7707083893	
	основание государственной регистрации:	Передаточный акт, Выдан 31.03.2013	
		Дополнительное соглашение к Договору ипотеки от 09.06.2012, Выдан 28.06.2012	
		Дополнительное соглашение к Договору ипотеки от 09.06.2012, Выдан 27.06.2012	
		Договор ипотеки, Выдан 09.06.2012	

Полное наименование должности	подпись	инициалы, фамилия
СПЕЦИАЛИСТ - ЭКСПЕРТ		К. Г. ГОДИНА




Земельный участок
Вид объекта недвижимости

Лист №2 Раздел 2	Всего листов раздела: 2	Всего разделов: 3	Всего листов выписки: 4
17 октября 2017г.			
Кадастровый номер: 24:50:0200196:2632			

5	Сведения о наличии решения об изъятии объекта недвижимости для государственных и муниципальных нужд:	данные отсутствуют
6	Сведения об осуществлении государственной регистрации сделки, права, ограничения права без необходимого в силу закона согласия третьего лица, органа:	данные отсутствуют

Полное наименование должности	Подпись	инициалы, фамилия
-------------------------------	---------	-------------------

ВЕНУШИНА
СПЕЦИАЛИСТ -
ЭКСПЕРТ



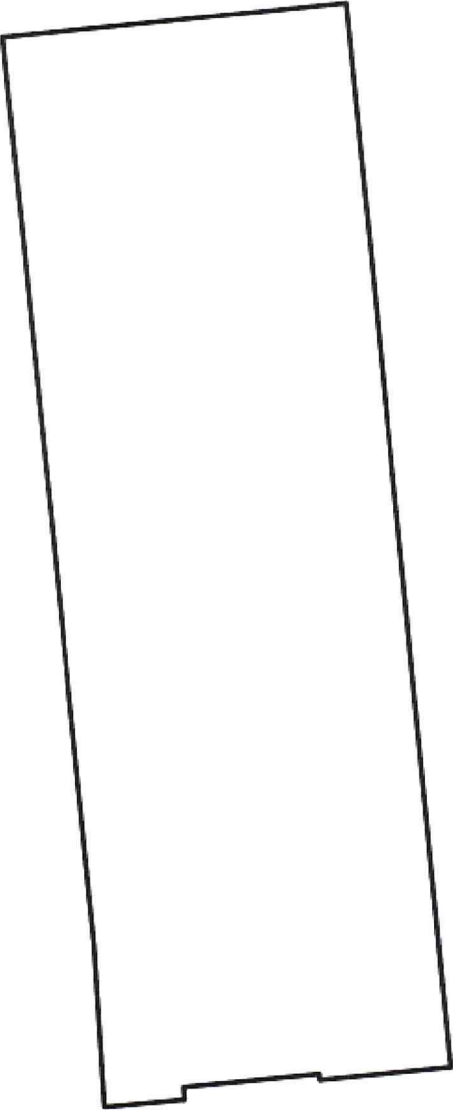
К. В. Голына

Выписка из Единого государственного реестра недвижимости характеристик и зарегистрированных прав на объект недвижимости
 Описание местоположения земельного участка

Земельный участок

вид объекта недвижимости

Лист №1	Раздел 3	Всего листов раздела: 1	Всего разделов: 3	Всего листов выписки: 4
17 октября 2017г.		Кадастровый номер: 24:50:0200196:2632		
План (чертеж, схема) земельного участка				



Масштаб 1:2000
 СВЕДЕНИЯ
 ЭКСПЕРТ
 Основные обозначения:

Полное наименование должности
 ПОДПИСЬ
 М.П.
 Инициалы, фамилия **К.К.ГОТИНА**

